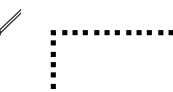











### LEGENDA

-  HRANICE ZASTAVĚNÉHO ÚZEMÍ
-  ZASTAVĚNÉ ÚZEMÍ
-  PLOCHY ZASTAVITELNÉ
-  PLOCHY PŘESTAVBY
-  PLOCHY ÚZEMNÍCH REZERV
-  KORIDORY ÚZEMNÍCH REZERV
-  ÚZEMNÍ REZERVA PRO TECHNICKOU INFRASTRUKTURU
-  ÚZEMNÍ REZERVA PRO ŘÍZENOU INUNDACI
-  PLOCHY S PODMÍNKOU ZPRACOVÁNÍ ÚZEMNÍ STUDIE
-  HRANICE ŘEŠENÉHO ÚZEMÍ

### ZÁZNAM O ÚČINNOSTI

Správní orgán, který územní plán vydal	Zastupitelstvo statutárního města Plzně	Podpis a oteisk úředního razítka
Jméno a příjmení oprávněné osoby pořizovatele	Ing. Jan Kaiser	
Funkce	Vedoucí odboru stavebního správního MMP	
Datum nabytí účinnosti územního plánu		

 **Útvar koncepce a rozvoje města Plzně** Škroupova 5, 305 84 Plzeň, tel.: +420 378 035 001  
e-mail: ukmp@plzen.eu, web: ukr.plzen.eu

Ředitelka organizace	Ing. Irena Vostracká
Autorský tým	Ing. arch. Irena Králová, Ing. arch. Irena Langová, Ing. Josef Chák, Ing. Petr Raška, Ing. Pavlína Valentová
Zpracovatelský tým	Ing. Jiří Borkovec, Ing. arch. Irena Králová, Ing. arch. Irena Langová,
Externí spolupráce	Roman Koucký architektonická kancelář, s.r.o., Bruselská 13, 120 03 Praha 2 MOBA studio, s.r.o., U Půjčovní 4, 110 00 Praha 1
Pořizovatel	Magistrát města Plzně, Odbor stavebního správního MMP Škroupova 4, 306 32 Plzeň
Vedoucí odboru	Ing. Jan Kaiser

<b>ÚZEMNÍ PLÁN PLZEŇ - NÁVRH</b> ZÁKLADNÍ ČLENĚNÍ ÚZEMÍ	Měřítko	1:10 000
	Datum	08/2015
	Číslo výkresu	1